


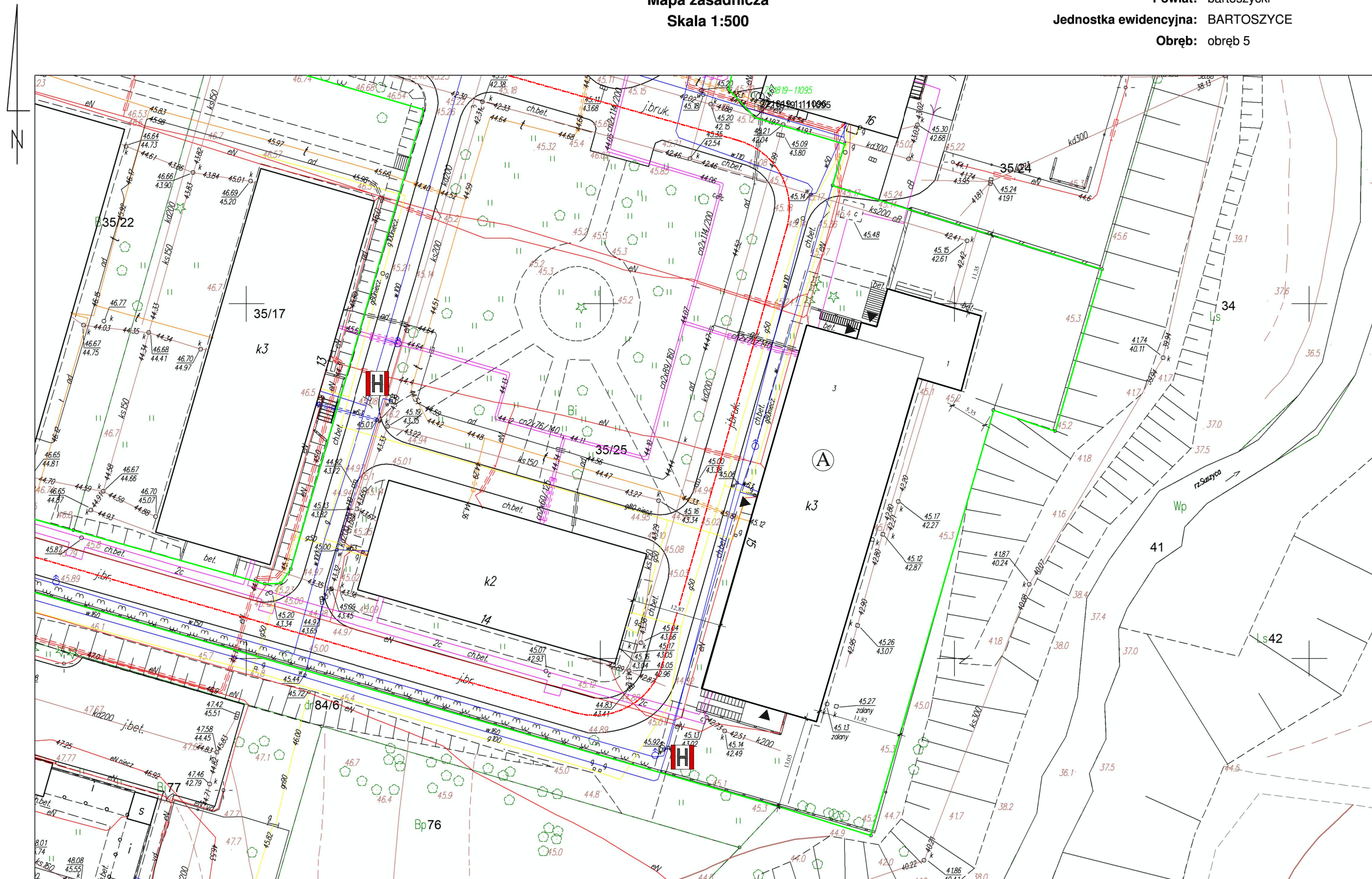
Mapa zasadnicza
Skala 1:500

Województwo: warmińsko - mazurskie
Powiat: bartoszycki
Jednostka ewidencyjna: BARTOSZYCE
Obręb: obręb 5


PLAN USYTUOWANIA OBIEKTU
SKALA 1:500

LEGENDA:

- Granica działki.
- ▲ Wejście do budynku.
- A Przedmiotowy Budynek Internatu.
- H Istniejący hydrant zewnętrzny.
- Przebieg istniejącej drogi pożarowej.



Opracowano w programie AutoCAD LT 2014 Licencja: 389-84607451

Nazwa obiektu budowlanego:	Budynek Internatu przy ul. Limanowskiego 15	Data:	02.2022 r.
Element projektu budowlanego:	Projekt zagospodarowania terenu	Skala rysunku:	1:500
Tytuł rysunku:	Plan usytuowania obiektu	Numer rysunku:	PU-1
Imię i nazwisko, numer uprawnień projektanta:	inż. Adam Nadolny upr. bud. nr 37/95/OL; WAM/0059/ZOOK/17	Podpis:	 PRACOWNIA PROJEKTOWA ADAM NADOLNY
Imię i nazwisko, numer uprawnień projektanta:		Podpis:	
Imię i nazwisko, numer uprawnień projektanta:		Podpis:	
Imię i nazwisko, numer uprawnień projektanta:		Podpis:	

ID weryfikacji: 7068-f18e0001 (na stronie: <https://powiatbartoszyce.geoportal2.pl/map/osrodek/weryfikacja.php>)
 Dokument wygenerowany automatycznie dnia: 17.12.2021 r. Wniosek: GGN.6642.1.1149.2021
 Niniejsza mapa nie może służyć do celów projektowych.